


CÔNG VIÊN ĐỊA CHẤT TOÀN CẦU UNESCO ĐẮK NÔNG



TIN HOẠT ĐỘNG

SỐ 01/2022



Mục Lục

TIN TỨC

1. Đắk Nông ban hành Kế hoạch tổ chức Hội nghị quốc tế về Hang động núi lửa lần thứ 20 (ISV20) 05
2. Hội nghị thường niên tiểu ban chuyên môn về CVĐC toàn cầu Việt Nam 7
3. Ngày hội "Đổi rác lấy quà" 8
4. Mô hình du lịch cộng đồng xã Năm Nđir, huyện Krông Nô 11
5. Hấp dẫn truyện tranh tuyên truyền về Công viên địa chất toàn cầu UNESCO Đắk Nông 13
6. Ban Quản lý CVĐC Đắk Nông làm việc trực tuyến với tổ chức Action on Poverty (AOP), Australia 14
7. Tập huấn nâng cao nhận thức cộng đồng về Công viên địa chất toàn cầu UNESCO Đắk Nông 15
8. Ủy ban quốc gia UNESCO Việt Nam: Những thành quả của năm 2021 và định hướng công tác năm 2022 16
9. Nghệ nhân Đắk Nông biểu diễn tinh hoa của buôn làng trên sân khấu quốc tế 17

Mục Lục

TIN TỨC

10. "Truyền thuyết Năm Blang" - Những câu chuyện hấp dẫn du khách 19
11. Tăng cường tuyên truyền, quảng bá Công viên địa chất toàn cầu UNESCO Đắk Nông 20

VỀ ĐẸP CÔNG VIÊN ĐỊA CHẤT

12. Thung lũng mặt trời mọc 24
13. Hang động núi lửa 26

MẠNG LƯỚI CÔNG VIÊN ĐỊA CHẤT VIỆT NAM

14. Bảo tồn nghề làm giấy bản tại xóm Dì Trên, tỉnh Cao Bằng 29
15. Cà phê phố cổ ở Công viên địa chất toàn cầu UNESCO Cao nguyên đá Đồng Văn, tỉnh Hà Giang - Điểm đến hấp dẫn du khách 31

MẠNG LƯỚI CÔNG VIÊN ĐỊA CHẤT TOÀN CẦU

16. Công viên địa chất toàn cầu UNESCO Hồng Kông, Trung Quốc 33
15. Khám phá vẻ đẹp của Công viên địa chất toàn cầu UNESCO Haute - Provence, Pháp 34



Hang C7 Ảnh: Sưu tầm

BAN HÀNH KẾ HOẠCH TỔ CHỨC HỘI NGHỊ QUỐC TẾ VỀ HANG ĐỘNG NÚI LỬA LẦN THỨ 20 (ISV20)

Được sự thống nhất của Thường trực Tỉnh ủy Đắk Nông và Ủy ban Hang động núi lửa thuộc Hiệp hội Hang động Quốc tế, ngày 01/4/2022, UBND tỉnh Đắk Nông đã ban hành Kế hoạch số 169/KH-UBND về việc tổ chức Hội nghị quốc tế về Hang động núi lửa lần thứ 20 (ISV20), diễn ra từ ngày 22 – 26/11/2022 tại địa phương.



Hang C4 Ảnh : Sưu tầm

Hội nghị quốc tế về hang động núi lửa là hoạt động quan trọng nhất của Ủy ban hang động núi lửa quốc tế nhằm tạo ra một diễn đàn trao đổi các thông tin, kết quả nghiên cứu và kết nối các thành viên trong lĩnh vực này. Lần đầu tiên được tổ chức tại quần đảo Hawaii vào năm 1972 và kể từ năm 1998, Hội nghị này được tổ chức định kỳ hai năm một lần. Gần đây nhất là ISV lần thứ 19 được tổ chức tại Ý (Catania-Sicily) vào tháng 8 năm 2021.

Sự kiện quan trọng này hứa hẹn sẽ mở ra cơ hội để tỉnh Đắk Nông giới thiệu, quảng bá hệ thống hang động núi lửa – di sản địa chất mang tầm quốc tế trong vùng Công viên địa chất toàn cầu UNESCO Đắk Nông đến bạn bè quốc tế trong và ngoài nước. Đồng thời, thu hút các nhà khoa học đến nghiên cứu, làm giàu thêm các giá trị của hệ thống hang động và góp phần bảo tồn, khai thác hiệu quả di sản mang tầm quốc tế của địa phương.



Hang C8 Ảnh: Tôn Ngọc Bảo



Hang P8 Ảnh: Tôn Ngọc Bảo

Trong khuôn khổ Hội nghị có các hoạt động như các Hội thảo chuyên đề, Hội thảo khoa học “15 năm phát triển Công viên địa chất ở Việt Nam” Hội chợ quảng bá công viên địa chất, các chương trình tiếp xúc, kết nối bên lề, triển lãm “Kỳ quan núi lửa và hang động núi lửa”...



Hang C3 Ảnh: Sưu tầm

HỘI NGHỊ THƯỜNG NIÊN TIỂU BAN CHUYÊN MÔN VỀ CÔNG VIÊN ĐỊA CHẤT VIỆT NAM



Ngày 27/5/2022, tại Hội trường Khu du lịch sinh thái Kolia Nguyên Bình, Cao Bằng, Sở Văn hóa, Thể thao và Du lịch tỉnh Cao Bằng phối hợp với Tiểu ban chuyên môn về CVĐC Việt Nam tổ chức Hội nghị thường niên của Tiểu ban chuyên môn về CVĐC toàn cầu Việt Nam.

*Toàn cảnh Hội nghị.
Ảnh: BQL CVĐC Đắc Nông*

Hội nghị diễn ra với sự tham dự của Ông Guy Martini, Chủ tịch Hội đồng CVĐC Toàn cầu UNESCO; Ông Phạm Vinh Quang, Tổng Thư ký Ủy ban Quốc gia UNESCO Việt Nam, Vụ trưởng Vụ Ngoại giao văn hóa và UNESCO; Ông Trịnh Hải Sơn, Viện trưởng Viện khoa học Địa chất và Khoáng sản, Trưởng Tiểu ban chuyên môn về CVĐC Toàn cầu Việt Nam.



Bà Trần Nhị Bạch Vân, phụ trách chuyên môn BQL CVĐC Đắc Nông phát biểu ý kiến tại Hội nghị. Ảnh: BQL CVĐC Đắc Nông



Cũng nhân dịp này, BQL CVĐC Toàn cầu UNESCO Cao nguyên đá Đồng Văn (Hà Giang), Cao Bằng, Lạng Sơn đã ký kết thỏa thuận hợp tác giữa các CVĐC phía Bắc Việt Nam



Điểm thu nhận rác Ảnh : BQL CVĐC Đăk Nông

NGÀY HỘI "ĐỔI RÁC LẤY QUÀ"

Sáng ngày 24/4 tại Trung tâm Hội nghị tỉnh Đăk Nông, thành phố Gia Nghĩa đã diễn ra ngày hội ĐỔI RÁC LẤY QUÀ. Đây là một hoạt động Hưởng ứng Tuần lễ Công viên địa chất toàn cầu của Mạng lưới Châu Á – Thái Bình Dương lần thứ 3 (The 3rd APGN Week) và Chào mừng Ngày Trái Đất (22/4); Công viên địa chất toàn cầu UNESCO Đăk Nông phối hợp với Câu lạc bộ Gen Xanh và Chi đoàn VP UBND tỉnh Đăk Nông tổ chức.

Đây là một hoạt động nhằm tuyên truyền, nâng cao nhận thức và trách nhiệm của cộng đồng trong việc khai thác, sử dụng hợp lý các nguồn tài nguyên, đa dạng sinh học và bảo vệ môi trường trong vùng Công viên địa chất, góp phần lan tỏa lối sống xanh, thân thiện với môi trường và bước đầu hình thành thói quen phân loại rác thải cho người dân.



Sau khi đổi Gen (điểm)
sang khu vực đổi quà
Ảnh : BQL CVĐC Đắc Nông



Chương trình tiếp nhận và thu gom 5 loại rác: 1) Quần áo cũ còn tái sử dụng được; 2) Pin, thiết bị điện tử cũ; 3) Vỏ hộp sữa; 4) Vỏ chai thủy tinh (đựng rượu, bia và các loại đồ uống khác), vỏ chai nước, hũ sốt tương, hũ yến đã được làm sạch; 5) Bao nilon khó phân hủy.

Tất cả phải làm sạch, gấp gọn. Các rác thải này được một số công ty đối tác xử lý và tái chế để phục vụ cho các hoạt động khác như quần áo cũ sẽ được phân loại để làm từ thiện, cung cấp cho các trung tâm cứu hộ động vật chó, mèo,...các loại vỏ sữa sẽ bóc tách tận dụng giấy, lớp bạc,...



Kiểm đếm (rác) Pin để lấy Gen (điểm)
Ảnh : BQL CVĐC Đắc Nông

Tại ngày Hội với thông điệp “đổi rác lấy quà” đã thu hút rất đông người dân với nhiều lứa tuổi khác nhau như: thiếu nhi, thanh niên, đoàn viên, người dân trong vùng CVĐC hưởng ứng, tham gia nhiệt tình. Các loại rác chủ yếu đưa đến đổi là Pin, vỏ chai thủy tinh, bao nilon, vỏ hộp sữa,...được các cá nhân xử lý đúng cách.



Bà Tôn Thị Ngọc Hạnh, TUV, Phó Chủ tịch UBND tỉnh tham dự Ngày hội "Đổi rác lấy quà". Ảnh: BQL CVĐC Đắk Nông

Tại chương trình còn có các gian hàng trưng bày và bán các Sản phẩm thân thiện với môi trường như ống hút tre, dương xỉ, xơ mướp, sản phẩm tái chế, xà phòng thảo dược...tùy nhu cầu khách có thể mua để sử dụng

Ngoài người dân của thành phố ban tổ chức, chương trình sáng nay còn có sự tham gia của 200 đoàn viên thanh niên. Chị H' Hồng, Phó bí thư Tỉnh đoàn Đắk Nông cho biết đây là hoạt động vô cùng ý nghĩa và thiết thực đối với các thanh thiếu niên trên địa bàn tỉnh.

Chương trình thu gom rác được quy đổi bằng điểm GEN, cộng dồn đủ sẽ mang đến bàn nhận những món quà tương ứng điểm. Các món quà cũng được làm từ chất liệu thân thiện với môi trường như: xà bông thảo mộc, lót giày làm bằng xơ mướp, bàn chải đánh răng bằng gỗ, ống hút làm bằng gạo-cỏ, bình đựng nước làm bằng lồ ô, nhang thảo mộc...ngoài ra còn có chương trình Game mini cũng thu hút rất đông các bạn thiếu nhi, thanh niên đến tham gia trả lời câu hỏi trắc nghiệm về Công viên địa chất toàn cầu Đắk Nông. Trả lời đúng sẽ nhận được 1 phần quà như sách, balo,...khi 100 người dân đến đổi rác lấy quà đầu tiên sẽ được ban tổ chức quy đổi thành các phần quà giá trị – thêm các cuốn sách.

Thông qua chương trình này, các thanh thiếu niên sẽ ý thức hơn về bảo vệ môi trường. Thời gian tới chương trình này sẽ mở rộng quy mô trên toàn địa bàn tỉnh Đắk Nông.

Ngày hội sống xanh ĐỔI RÁC LẤY QUÀ là một đốm lửa nhỏ thắp lên ngọn lửa to về tình yêu thiên nhiên và lối sống có trách nhiệm với Mẹ Trái đất, thể hiện được sứ mệnh và vai trò của CVĐCTC UNESCO Đắk Nông trong sự phát triển bền vững của tỉnh Đắk Nông.



Điểm di sản "Thung lũng Mặt trời mọc" thuộc xã Năm Nđir, huyện Krông Nô. Ảnh : Võ Anh Tú

Mô hình du lịch cộng đồng XÃ NĂM NĐIR, HUYỆN KRÔNG NÔ

Du lịch cộng đồng là một loại hình du lịch do chính cộng đồng người dân phối hợp tổ chức, quản lý và làm chủ để đem lại lợi ích kinh tế và bảo vệ được môi trường chung thông qua việc giới thiệu với du khách các nét đặc trưng của địa phương như phong cảnh, văn hóa, ẩm thực...

Ẩm thực truyền thống. Ảnh : Võ Anh Tú



Truyền dạy dệt thổ cẩm.
Ảnh : Võ Anh Tú



Mô hình du lịch cộng đồng xã Năm N'Đir được cộng đồng chung tay cùng tổ chức, làm chủ, quản lý - vận hành và khai thác. Đây là mô hình thứ hai được xây dựng thành công sau khi Công viên địa chất Đắk Nông được công nhận là Công viên địa chất toàn cầu UNESCO Đắk Nông.

Với ưu thế có quốc lộ 28 và nằm trên tuyến du lịch “Trường ca của Lửa và Nước” và được tỉnh quy hoạch là tuyến du lịch chủ đạo đặc biệt xã Năm N'Đir còn sở hữu rất nhiều điểm di sản địa chất đặc sắc như: Thung lũng mặt trời mọc, hồ Ea Snô, đầm sen, sông Krông Nô, cao nguyên basalt, đồng bằng Năm N'Đi, chỉ khảo cổ học Quảng Hà,... đan xen là nền văn hóa phong phú, giàu bản sắc của 10/40 dân tộc thiểu số hội tụ sinh sống tại đây, được thể hiện trong mọi mặt của đời sống như trang phục, nhà ở, ẩm thực, đến lao động sản xuất và các nghi thức, lễ hội,..là nguồn vốn lớn để tạo nên nguồn lực thúc đẩy Mô hình ngày càng phát triển ngày càng mạnh mẽ.

Đến với Mô hình du lịch cộng đồng xã Năm N'Đir khách du lịch sẽ được trải nghiệm nhiều sản phẩm du lịch do chính cộng đồng người dân nơi đây phục vụ, đặc biệt là những sản phẩm của đồng bào Dao ở thôn Quảng Hà như các món ẩm thực truyền thống: bánh gù, thịt hun khói – sấy khô – ướp chua, xôi ngũ sắc,..; các bài thuốc đông y gia truyền; chiêm ngưỡng các làn điệu hát then, hay lễ cấp sắc, lễ cưới, hát đối đáp giao duyên, trò chơi dân gian,; các trang phục dân tộc,...



Truyền dạy đan lát. Ảnh: Duy Thoan

Việc xây dựng mô hình du lịch cộng đồng, phát triển các sản phẩm du lịch bền vững sẽ góp phần bảo vệ cảnh quan, môi trường phù hợp với tiêu chí của UNESCO đối với một Công viên địa chất toàn cầu. Người dân được chủ động và trực tiếp tham gia cung ứng các dịch vụ du lịch sẽ vừa tạo việc làm, tăng thu nhập, cải thiện đời sống, phù hợp với nguyện vọng cũng như nhu cầu thực tế của chính quyền và người dân địa phương, phát huy tinh thần trách nhiệm bảo vệ tài nguyên thiên nhiên, cảnh quan và văn hóa địa phương.

Từng bước xây dựng, phát triển và hoàn thiện Mô hình du lịch cộng đồng tại xã Năm N'Đir chính là nền tảng, động lực rất lớn để thúc đẩy các địa phương khác cùng phát triển du lịch cộng đồng qua đó khai thác hợp lý các giá trị di sản, xây dựng không gian du lịch mang lại cho du khách những trải nghiệm chân thực và thú vị về cuộc sống địa phương trong vùng Công viên địa chất toàn cầu UNESCO Đắk Nông.

HẤP DẪN TRUYỆN TRANH TUYÊN TRUYỀN VỀ CÔNG VIÊN ĐỊA CHẤT TOÀN CẦU UNESCO ĐẮC NÔNG



Bìa ấn phẩm truyện tranh. Ảnh: BQL CVĐC Đắc Nông

Truyện tranh được thiết kế sinh động với các nhân vật theo phong cách chibi, hứa hẹn sẽ mang đến cho các bạn nhỏ những kiến thức thú vị, bổ ích nhưng không kém phần lôi cuốn, hấp dẫn.

Ban Quản lý Công viên địa chất Đắc Nông sẽ gửi tặng tài liệu này đến thư viện các trường tiểu học, trung học cơ sở, trung học phổ thông trong vùng Công viên địa chất và hy vọng hình thức tuyên truyền mới này sẽ góp phần đưa mô hình Công viên địa chất toàn cầu UNESCO Đắc Nông đến gần hơn với các em học sinh.

Nhằm đẩy mạnh công tác tuyên truyền, nâng cao nhận thức về các giá trị di sản của Công viên địa chất toàn cầu UNESCO Đắc Nông đến rộng rãi người dân và du khách, đặc biệt là các đối tượng nhỏ tuổi, Ban Quản lý Công viên địa chất Đắc Nông đã thiết kế tài liệu tuyên truyền dưới hình thức truyện tranh, với tên gọi “Các giá trị độc đáo trong vùng Công viên địa chất toàn cầu UNESCO Đắc Nông – Xứ sở của những Âm điệu”.

Bên cạnh việc giới thiệu các thuật ngữ cơ bản liên quan đến công viên địa chất, nội dung truyện tranh được chia làm 3 phần chính, xoay quanh ba “kho báu” quý giá của Công viên địa chất toàn cầu UNESCO Đắc Nông, bao gồm: di sản địa chất, di sản văn hóa và đa dạng sinh học.

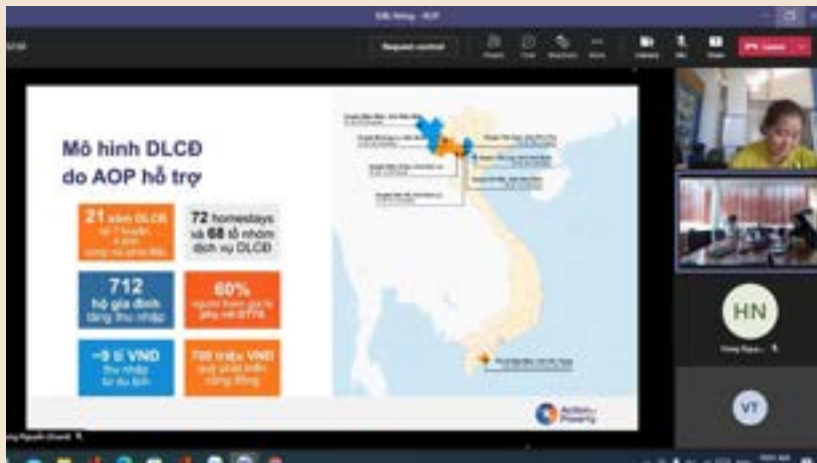


Một phần nội dung ấn phẩm truyện tranh Ảnh: BQL CVĐC Đắc Nông

BAN QUẢN LÝ CVĐC ĐẮK NÔNG LÀM VIỆC TRỰC TUYẾN VỚI TỔ CHỨC ACTION ON POVERTY-AUSTRALIA



Action on Poverty



Buổi làm việc trực tuyến.

Ảnh : Chụp màn hình

Sáng 16/5, Ban Quản lý Công viên địa chất Đăk Nông đã có buổi làm việc trực tuyến với tổ chức Action on Poverty (AOP) để bàn về hướng hợp tác, hỗ trợ cộng đồng xã Nâm Ndir, huyện Krông Nô phát triển du lịch cộng đồng gắn với các giá trị của Công viên địa chất toàn cầu UNESCO Đăk Nông.

Action on Poverty (AOP) là tổ chức phi chính phủ Ôxtrâyliya, hoạt động trên lĩnh vực: An ninh nước, lương thực và ứng phó với biến đổi khí hậu; Sinh kế bền vững và tạo quyền kinh tế; Quản trị và trách nhiệm giải trình xã hội; Y tế cộng đồng. AOP bắt đầu hoạt động tại Việt Nam từ năm 1989 và là tổ chức phi chính phủ đầu tiên của Ôxtrâyliya mở văn phòng đại diện tại Việt Nam năm 1996.

Hướng tiếp cận của AOP với Du lịch cộng đồng khá tương đồng với cách tiếp cận của Mô hình Công viên địa chất toàn cầu về du lịch, đó là:

"Du lịch cộng đồng không phải là HỢP TÁC VỚI CỘNG ĐỒNG để PHÁT TRIỂN DU LỊCH...

.....mà là....

SỬ DỤNG KHÔN NGOAN, BỀN VỮNG TÀI NGUYÊN DU LỊCH ĐỂ PHÁT TRIỂN CỘNG ĐỒNG".

Qua buổi làm việc, BQL CVĐC Đăk Nông cũng đã tham khảo được một số kinh nghiệm trong phát triển du lịch cộng đồng để triển khai trong khu vực CVĐCTC UNESCO Đăk Nông.



Bà Lê Thị Hồng An, PGĐ chuyên trách BQL CVĐC Đắc Nông giảng dạy tại buổi tập huấn
Ảnh : BQL CVĐC Đắc Nông



Thông qua việc đa dạng hóa các hình thức tuyên truyền, nhận thức của cán bộ, giáo viên và học sinh đã được nâng lên rõ rệt. Thời gian tới, Trung tâm sẽ tiếp tục đa dạng hóa hơn nữa các hoạt động tuyên truyền, giúp học sinh hiểu và tự hào hơn khi được sống trên mảnh đất có một không gian CVĐC tiềm năng cần được “đánh thức” và khai thác.

TẬP HUẤN NÂNG CAO NHẬN THỨC CỘNG ĐỒNG VỀ CÔNG VIÊN ĐỊA CHẤT TOÀN CẦU UNESCO ĐẮC NÔNG

Nhằm tuyên truyền, giới thiệu những giá trị nổi bật của Công viên địa chất (CVĐC) toàn cầu UNESCO Đắc Nông, ngày 10/5, Ban Quản lý CVĐC Đắc Nông đã tổ chức đợt tập huấn nâng cao nhận thức cộng đồng về CVĐC toàn cầu UNESCO Đắc Nông và CVĐC toàn cầu cho các em học sinh, học viên lớp nghề quản lý và kinh doanh du lịch tại Trung tâm giáo dục nghề nghiệp - giáo dục thường xuyên huyện Krông Nô.

Nội dung tập huấn bao gồm những kiến thức về các giá trị địa chất, địa mạo, đa dạng sinh học, văn hóa, lợi ích của việc xây dựng CVĐC và hướng tới tham gia mạng lưới CVĐC toàn cầu; tiềm năng du lịch CVĐC Đắc Nông



Toàn cảnh buổi tập huấn
Ảnh : BQL CVĐC Đắc Nông

ỦY BAN QUỐC GIA UNESCO VIỆT NAM: NHỮNG THÀNH QUẢ CỦA NĂM 2021 VÀ ĐỊNH HƯỚNG CÔNG TÁC NĂM 2022

Ngày 12/1, Ủy ban Quốc gia UNESCO Việt Nam đã tổ chức Hội nghị tổng kết công tác năm 2021 và phương hướng năm 2022. Thứ trưởng Bộ Ngoại giao Đặng Hoàng Giang – Chủ tịch Ủy ban Quốc gia UNESCO Việt Nam chủ trì Hội nghị.



Toàn cảnh Hội nghị Ảnh : Suu tầm




Bà Tôn Thị Ngọc Hạnh, PCT UBND tỉnh Đắk Nông phát biểu ý kiến tại Hội nghị Ảnh : BQL CVĐC Đắk Nông

Phát biểu khai mạc Hội nghị, Chủ tịch Ủy ban Quốc gia UNESCO Đặng Hoàng Giang cho biết, năm 2021, tình hình thế giới và khu vực tiếp tục chuyển động nhanh chóng, phức tạp và có nhiều thay đổi quan trọng. Đại dịch Covid-19 tác động toàn diện, đa chiều đến mọi mặt kinh tế-xã hội của thế giới.

Do tình hình dịch bệnh Covid-19, Hội nghị đã được tổ chức theo hình thức trực tuyến với sự tham gia của đông đảo đại biểu đến từ các Bộ, ngành liên quan, các Tiểu ban chuyên môn của Ủy ban Quốc gia UNESCO Việt Nam, đại diện các khu di sản thiên nhiên văn hóa, dự trữ sinh quyển và công viên địa chất của Việt Nam, các địa phương cùng đại diện Văn phòng UNESCO Hà Nội, Phái đoàn Việt Nam bên cạnh UNESCO...

Phát biểu tại Hội nghị, bà Tôn Thị Ngọc Hạnh - TUV, Phó Chủ tịch UBND tỉnh Đắk Nông đã kiến nghị UBQG UNESCO Việt Nam phối hợp với các bộ, ban ngành tham mưu hoàn thiện hành lang pháp lý về danh hiệu Công viên địa chất toàn cầu tại Việt Nam.

Ý kiến của địa phương đã nhận được nhiều sự quan tâm của đại biểu tham dự, đặc biệt là ông Christian Manhart - Trưởng Đại diện UNESCO tại Việt Nam.



Đoàn đại biểu của tỉnh Đắk Nông chụp hình lưu niệm tại Chương trình nghệ thuật “Dòng chảy bất tận - The Eternal Flow”. Ảnh : Sưu tầm

NGHỆ NHÂN ĐẮK NÔNG BIỂU DIỄN TINH HOA CỦA BUÔN LÀNG TRÊN SÂN KHẤU QUỐC TẾ

Ơi Giàng - tiếng gọi Giàng trên đất UAE

Đoàn nghệ thuật tỉnh Đắk Nông, trong đó có 14 nghệ nhân đồng bào dân tộc thiểu số tham gia vào chương trình nghệ thuật “Dòng chảy bất tận - The Eternal Flow” được tổ chức tại Dubai, UAE. Đây là sự kiện vô cùng quan trọng, góp phần rất lớn cho việc bảo tồn, phát huy những tinh hoa văn hóa của các dân tộc bản địa ở Tây Nguyên



Bà Tôn Thị Ngọc Hạnh, PCT UBND tỉnh phát biểu tại Hội nghị trong khuôn khổ Chương trình. Ảnh : Suu tầm



*Đoàn nghệ thuật của tỉnh trình diễn tại Chương trình.
Ảnh : Suu tầm*



*Đoàn nghệ thuật của tỉnh trình diễn tại Chương trình.
Ảnh : Suu tầm*

Sự kiện được mong chờ nhất của Việt Nam tại Expo 2020 Dubai là Ngày Quốc gia Việt Nam (30/12/2021). Đây cũng là dịp giới thiệu, quảng bá hình ảnh tỉnh Đắk Nông đến các nước trên thế giới. Trong đó, chú trọng nêu cao về lĩnh vực văn hóa, du lịch, thương mại, Công viên địa chất toàn cầu UNESCO Đắk Nông.

"TRUYỀN THUYẾT NÂM BLANG" - NHỮNG CÂU CHUYỆN HẤP DẪN DU KHÁCH



Cuốn sách "Truyền thuyết Nâm Blang", do Ban quản lý Công viên địa chất Đắk Nông biên soạn, xuất bản không chỉ góp thêm tư liệu hữu ích để tham khảo, nghiên cứu mà còn là những câu chuyện hấp dẫn du khách khi đến tham quan, du lịch ở các điểm di sản.

Cuốn sách "Truyền thuyết Nâm Blang" do bà Lê Thị Hồng An và Hoàng Thị Thu Nguyên biên soạn, giới thiệu 11 câu chuyện, truyền thuyết liên quan đến di sản địa chất Đắk Nông. Đơn cử như Sự tích núi Tà Đùng, Truyền thuyết Cây thần linh, Truyền thuyết Núi lửa Thuận An, Truyền thuyết thác Liêng Nung...

Đắk Nông là vùng đất tụ cư của các tộc người M'ông, Mạ, Ê đê... và là nơi lưu giữ nhiều di sản văn hóa vật thể, phi vật thể hết sức độc đáo. Trong quá trình sưu tầm, điền dã, nghiên cứu văn hóa cư dân bản địa vùng công viên địa chất để xây dựng hồ sơ trình UNESCO công nhận danh hiệu CVĐCTC, bà Lê Thị Hồng An - Phó Giám đốc Ban quản lý CVĐC Đắk Nông - Chủ biên cuốn sách thì cũng như các thành viên trong Ban đã sưu tầm được nhiều sự tích, truyền thuyết liên quan đến di sản địa chất.

Những câu chuyện, truyền thuyết này được gói gọn trong các sử thi (Ôt N'Drong), chuyện kể của người M'ông các già làng, người uy tín am hiểu văn hóa truyền thống của dân tộc kể lại. Mỗi sự tích, truyền thuyết đều lý giải các hiện tượng tự nhiên liên quan đến di sản địa chất cũng như tầm ảnh hưởng của nó đối với cuộc sống con người.

Hàng trăm di sản địa chất gắn liền với hàng trăm câu chuyện dân gian cho thấy vốn tri thức bản địa của cư dân nơi đây hết sức phong phú. Cuốn sách được xuất bản và phát hành như một món quà nhỏ dành cho du khách khi đến tham quan tìm hiểu CVĐCTC UNESCO Đắk Nông.

TĂNG CƯỜNG TUYÊN TRUYỀN, QUẢNG BÁ CÔNG VIÊN ĐỊA CHẤT TOÀN CẦU UNESCO ĐẮK NÔNG



*Một góc hồ Tà Đùng
Ảnh: Tôn Ngọc Bảo*

Công viên địa chất (CVĐC) toàn cầu UNESCO Đắc Nông không chỉ quyến rũ bởi vẻ đẹp hoang sơ hùng vĩ mà còn hấp dẫn bởi những bề dày văn hóa độc đáo của các dân tộc, các di tích lịch sử trên địa bàn.

Thời gian qua, bên cạnh việc bảo tồn và phát triển di sản, công tác tuyên truyền quảng bá và nâng cao nhận thức cộng đồng được triển khai đa dạng và phong phú, góp phần đưa hình ảnh Đắc Nông đến với du khách trong nước và quốc tế



Thác Gấu.

Ảnh: Tôn Ngọc Bảo

Công tác xúc tiến, tuyên truyền, quảng bá hình ảnh điểm đến CVĐC Toàn cầu UNESCO Đắc Nông luôn được chú trọng. Các hoạt động quảng bá về CVĐC được đẩy mạnh thông qua nhiều hình thức phong phú, đa dạng.

Trong những tháng đầu năm 2022, Ban quản lý CVĐC Đắc Nông đã phối hợp với Đài Truyền hình Việt Nam thực hiện chương trình giới thiệu về Công viên địa chất toàn cầu UNESCO Đắc Nông.

Ngoài ra, Ban Quản lý CVĐC Đắk Nông còn thường xuyên phối hợp, cung cấp thông tin cho các cơ quan báo chí trung ương nhằm góp phần tăng cường quảng bá thông tin về CVĐC TC UNESCO Đắk Nông nói riêng và tỉnh Đắk Nông nói chung.

Đồng thời, phối hợp với các cơ quan báo chí trên địa bàn tỉnh thực hiện chuyên trang, chuyên mục giới thiệu về CVĐC TC UNESCO Đắk Nông.

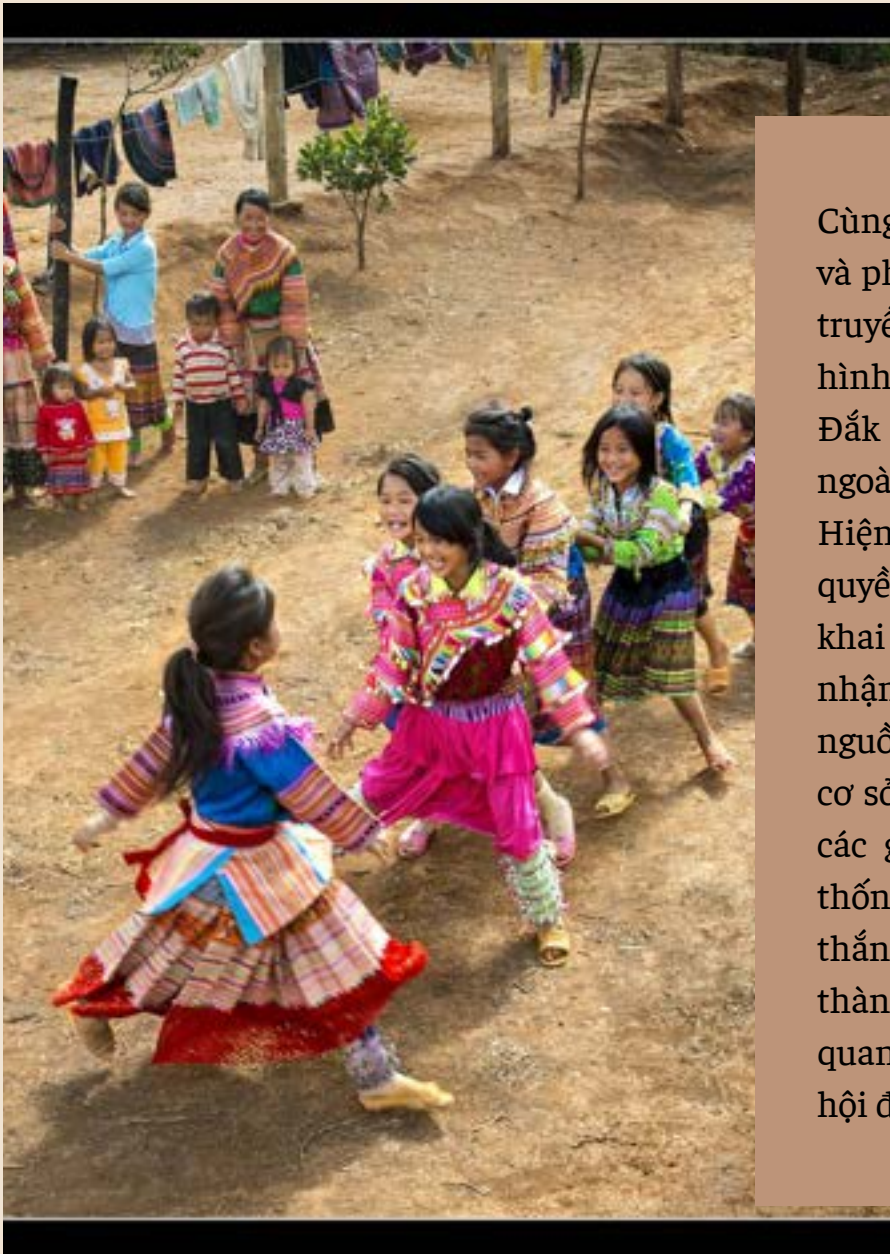
Thiết kế các tài liệu hướng dẫn như Bộ Câu hỏi - trả lời về Công viên địa chất TC UNESCO Đắk Nông; 03 ấn phẩm Giới thiệu các tuyến du lịch Trường ca của Lửa và Nước, Bản giao hưởng của Làn gió mới và tuyến Âm vang từ Trái đất; Ấn phẩm giới thiệu về một số điểm di sản địa chất, ... và tờ rơi 3 tuyến du lịch CVĐC toàn cầu UNESCO Đắk Nông.

Thường xuyên đăng tải các bài viết, chia sẻ thông tin quảng bá trên website daknonggeopark.com, Facebook: facebook.com/DaknongUGGp (Dak Nong Unesco Global Geopark). Các cơ quan báo chí địa phương tích cực tuyên truyền, quảng bá các bài viết, phóng sự về đất và người Đắk Nông, về du lịch địa phương, các điểm đến trong vùng CVĐC.



*Rừng Tà Đùng.
Ảnh: Tôn Ngọc Bảo*

Bên cạnh đó, nhằm tạo sức lan tỏa rộng khắp và nâng cao nhận thức về vai trò, trách nhiệm bảo vệ CVĐC cho thế hệ trẻ, Sở Giáo dục và Đào tạo cũng đã lồng ghép các nội dung giáo dục tuyên truyền vào chương trình giáo dục các cấp học, các môn học, bài học cụ thể nhằm tạo sự chuyển biến trong nhận thức và hành động của cán bộ, giáo viên, học sinh về vai trò, tầm quan trọng của việc xây dựng và phát triển CVĐC toàn cầu UNESCO Đắk Nông.



Cùng với công tác xây dựng, bảo tồn và phát triển CVĐC, công tác tuyên truyền đã góp phần tích cực đưa hình ảnh CVĐC toàn cầu UNESCO Đắk Nông được bạn bè trong và ngoài nước biết đến nhiều hơn. Hiện nay, các cấp, ngành, chính quyền địa phương tăng cường triển khai công tác giáo dục nâng cao nhận thức cộng đồng, tập trung nguồn lực đầu tư đồng bộ hệ thống cơ sở hạ tầng, bảo tồn và phát huy các giá trị di sản văn hóa truyền thống, di sản địa chất, danh lam thắng cảnh, để các giá trị di sản trở thành một trong những nguồn lực quan trọng, thúc đẩy kinh tế - xã hội địa phương phát triển.

Bản Mông ở Đắk Nông. Ảnh: Duy Thoan



*Hang C8
Ảnh: Tôn Ngọc Bảo*

DI SẢN CÔNG VIÊN ĐỊA CHẤT



THÁC LIÊNG NUNG

Ảnh: Suu tầm



**CẢNH ĐỒNG LÚA Ở
BUÔN CHOH**

Ảnh: Võ Anh Tú



CÂY THẦN LINH

Ảnh: Võ Anh Tú



NÚI LỬA BẰNG MÒ

Ảnh: Võ Anh Tú



Ảnh: Võ Anh Tú

THUNG LŨNG MẶT TRỜI MỘC

Khi Mặt trời tỉnh giấc và bắt đầu chiếu những tia nắng ban mai rực rỡ, làm bừng sáng cả một vùng rộng lớn tại Thung lũng Mặt trời mọc cũng là lúc du khách cảm nhận rõ nhất sự bình yên, nhẹ nhàng, tràn đầy năng lượng và hy vọng cho một ngày mới.

Ảnh: BQL CVĐC Đắk
Nông

Người M'ông bản địa xem vùng đất này là nơi tốt nhất để chiêm bái các vị thần linh bảo trợ, che chở cho họ khỏi những thế lực đen tối, ban mưa thuận, gió hòa, mùa màng bội thu. Người M'ông bản địa gọi nơi này là “Rdũng Luh Nar”, nghĩa là Thung lũng Mặt trời mọc.


Các nhà địa chất cho biết Thung lũng Mặt trời mọc là nơi tích tụ các trầm tích phù sa sông từ khoảng vài trăm ngàn năm trước đến nay.

Chếch sang bên trái, xa xa, cạnh những dãy núi trùng điệp nổi bật lên núi lửa Năm Blang (Chư R'Luk).

Núi lửa Năm Blang hình thành cách nay khoảng 10.000 năm. Nhiều đợt phun trào của núi lửa này đã tạo nên những dòng dung nham “pahoehoe” dài hàng chục kilomet, cộng lại thành một trường dung nham rộng hàng trăm kilomet vuông.

Một số dòng dung nham lớn, nóng bỏng đã đủ sức chảy đến tận nơi vốn là xứ sở của Thần nước - Dòng sông Krông Nô - che phủ một phần thung lũng và thậm chí còn đung độ dữ dội với cả dòng chảy sông trước khi bị đông nguội. Quá trình này còn lặp đi lặp lại nhiều lần và Thung lũng Mặt trời mọc chính là nơi thể hiện rõ nhất sự gặp gỡ giữa hai thế lực siêu nhiên - bản “Trường ca của Lửa và Nước”.

Với thổ nhưỡng đặc biệt, Thung lũng Mặt trời mọc được người dân địa phương được canh tác đủ các loại cây ngắn ngày như ngô, rau màu và dài ngày như cà phê, tiêu, bơ, sầu riêng... Lúa trồng nơi đây cho loại gạo ngon, ngọt tạo nên thương hiệu gạo Krông Nô từ lâu đã nổi tiếng xa gần.





HANG ĐỘNG NÚI LỬA



Hang C8. Ảnh: Dave Bunnell



Hang T8. Ảnh: Dave Bunnell

Hệ thống hang động núi lửa trong vùng Công viên địa chất toàn cầu UNESCO Đắk Nông được các nhà khoa học phát hiện từ năm 2007, cho đến nay được xác định chỉ liên quan đến núi lửa Nâm Blang (người Ê Đê thường gọi là núi lửa Chư R'luh). Hiện đã điều tra, khảo sát 49 hang động phân bố rộng khắp bốn hướng Đông Bắc, Đông Nam, Tây Nam và Tây Bắc trong đó có 8 hang nằm trong top 10 hang động núi lửa dài nhất Đông Nam Á và Trung Quốc (hang dài nhất là 1.240m).



Hang P8. Ảnh: Takeshi Murase



Hang C9. Ảnh: Dave Bunnell

Hang C3 có chiều dài 968m, bao gồm một số đoạn hướng Đông Nam - Tây Bắc nằm trọn trong khu vực rừng đặc dụng cảnh quan D'ray Sáp, các đoạn hang bị ngăn cách với nhau do hiện tượng sụt trần. Các đoạn hang này có kích thước rộng 20m, cao 15m và dài tới vài trăm mét, có các đoạn hình ống cong, phân nhánh với các cửa dẫn ngấn, trên nền một số đoạn hang có các nhũ dung nham hình thù độc đáo. Hiện chưa có nhiều nghiên cứu về các loài sinh vật sống trong hang động này nhưng các nhà khoa học đã tìm thấy khá nhiều di vật khảo cổ gần cửa hang như rìu, đá, đe được làm từ đá cuội ven sông, mảnh đá opal, các mảnh gốm thời kỳ đá mới (4.000- 5.000 năm trước).

Trong một hang động bazan khác (ký hiệu là hang C6.1) đã phát hiện được một số di cốt người tiền sử có niên đại 6.000-7.000 năm trước, đây là phát hiện độc đáo, duy nhất trên thế giới.

Nếu ví một ngọn núi lửa là trái tim của cánh đồng dung nham thì các hang động rộng lớn giống như mạch máu của nó. Nhiều hang động núi lửa trong Công viên địa chất toàn cầu UNESCO Đắk Nông có mối liên kết mật thiết với cuộc sống của người dân bản địa qua nhiều thế hệ. Điều đó được thể hiện qua các câu chuyện truyền thuyết, truyện cổ, sử thi và tri thức bản địa.

Cùng với các đặc trưng như núi lửa, thác nước,...hệ thống hang động này có giá trị khoa học mang tầm quốc tế của Công viên địa chất toàn cầu UNESCO Đắk Nông. Đây là một trong những điểm đến quan trọng đối với các nhà khoa học và du khách ưa mạo hiểm, khám phá.



Hang C1. Ảnh: Tôn Ngọc Bảo

Bảo tồn nghề làm giấy bản

TẠI XÓM DÌA TRÊN, TỈNH CAO BẰNG



Toàn cảnh xóm Dì Trên. Ảnh: TBQL CVĐC Cao Bằng

Các công đoạn chính để làm giấy bản hiện nay vẫn được người dân làng thực hiện hoàn toàn thủ công theo cách truyền thống. Sản phẩm giấy bản được sử dụng chủ yếu cho nhu cầu sinh hoạt tâm linh của đồng bào dân tộc. Bên cạnh đó, chất lượng giấy và mẫu mã sản phẩm khó cạnh tranh với các sản phẩm giấy công nghiệp. Thu nhập từ nghề làm giấy không cao khiến cho nhiều người dân không còn mặn mà với nghề truyền thống, đặc biệt là đối với thanh niên trong làng.

Xóm Dì Trên, xã Phúc Sen có 65 hộ với 268 nhân khẩu, 100% là người dân tộc Nùng, hoạt động kinh tế chủ yếu dựa vào sản xuất nông nghiệp. Nghề làm giấy của xóm Dì Trên đã có từ lâu đời. Nguyên liệu chính để làm giấy bản là vỏ cây Mạy Sla. Để có sản phẩm giấy hoàn thiện, cần trải qua nhiều công đoạn tỉ mỉ, vất vả như ngâm, nấu, giã vỏ cây, tạo bột giấy, lên khuôn, phơi giấy...



Người đang làm nghề giấy. Ảnh: BQL CVĐC Cao Bằng

Để bảo tồn và phát huy nghề làm giấy bản xóm Dì Trên đồng thời tạo thu nhập ổn định cho người dân từ nghề truyền thống, Ban quản lý CVĐC Non nước Cao Bằng đã chủ trương xây dựng làng làm giấy bản xóm Dì Trên trở thành đối tác của CVĐC trong tuyên truyền phía Đông



*Ban quản lý CVĐC làm việc với các hộ dân, sản phẩm làm từ giấy bản... Ảnh:
BQL CVĐC Cao Bằng*

Ban quản lý Công viên địa chất non nước Cao Bằng đã và đang làm việc với cơ quan, đơn vị liên quan và chính quyền địa phương xây dựng cơ sở hạ tầng phục vụ phát triển du lịch như: bãi đỗ xe, bảng chỉ dẫn, bảng thông tin di sản, lắp biển đối tác, tủ trưng bày sản phẩm...

Từ năm 2021, Ban quản lý Công viên địa chất non nước Cao Bằng cũng đã thường xuyên làm việc trực tiếp với người dân địa phương, định hướng người dân đa dạng hoá các sản phẩm từ giấy bản, sáng tạo các sản phẩm thủ công phục vụ các nhu cầu du lịch như túi đựng quà tặng, hoa giấy, sổ lưu niệm, giấy vẽ tranh, thiệp lưu niệm... Qua đó, góp phần mở rộng thị trường cho sản phẩm từ giấy bản.

Việc sản xuất giấy bản là hoạt động gắn liền với với truyền thống và văn hóa của người Nùng An, bảo tồn và giữ gìn loại hình sản xuất truyền thống này cũng chính là góp phần bảo tồn nét đẹp văn hoá truyền thống của dân tộc.

Trong thời gian tới Ban quản lý Công viên địa chất non nước Cao Bằng sẽ phối hợp với các đơn vị kinh doanh du lịch, các đơn vị đối tác của Công viên địa chất như kết nối với các đối tác là nhà hàng, khách sạn, cửa hàng lưu niệm, homestay để cùng phối hợp hỗ trợ sản phẩm đầu ra cho sản phẩm từ giấy bản của xóm Dì Trên... cũng như các hoạt động hỗ trợ Dì Trên trở thành một điểm đến trải nghiệm lý thú trong vùng Công viên địa chất Non Nước Cao Bằng.



*Gắn biển đối tác, Biển di sản Ảnh: BQL CVĐC
Cao Bằng*

Cà phê phố cổ

ở Công viên địa chất toàn
cầu UNESCO Cao nguyên
đá Đông Văn, tỉnh Hà
Giang - Điểm đến hấp
dẫn du khách



*Thiết kế cổ kính là điểm thu hút du
khách đến với địa điểm này*

Ảnh: Internet

Được xây dựng từ năm 1900, trải
qua nhiều thăng trầm của lịch
sử, nhưng ngôi nhà cổ vẫn còn
gần như nguyên vẹn, mang đậm
dấu ấn kiến trúc giao thoa.



*Quán Cafe Phố cổ là điểm đến hấp dẫn trong
hành trình của nhiều du khách*

Ảnh: Internet

Nằm trong khuôn viên Phố cổ Đông
Văn, huyện Đông Văn, Công viên địa
chất toàn cầu UNESCO Cao nguyên đá
Đông Văn, tỉnh Hà Giang, quán cà phê
Phố Cổ là một trong những điểm đến
hấp dẫn, thu hút nhiều du khách đến
tham quan, thưởng thức.

Trong ngôi nhà cổ, du khách được nhâm
nhi ly cà phê, trầm ngâm trong tiếng
nhạc du dương, đồng thời cùng xem lại
những tấm hình lưu niệm. Bỏ lại bên
ngoài những ồn ào, tấp nập, không gian
quán cà phê Phố cổ được bài trí một
cách đơn giản, trầm mặc như chính
ngôi nhà cổ giúp du khách trở nên thư
giãn, tĩnh lặng hơn.



Ảnh: Toquoc.vn

Quán cà phê Phố cổ đủ rộng để chứa nhiều người và rộng hơn để chứa cả những tâm hồn thăng ở trên cao nguyên đá Đồng Văn. Quán giản dị và đầy khiêm tốn, là cầu nối giữa quá khứ và hiện tại, nhưng nó lại có sức hấp dẫn, sức cuốn hút kỳ lạ với mỗi du khách. Đây là một điểm đến không thể bỏ qua đối với những khách du lịch khi lên tới Đồng Văn.

Không gian bên trong quán hoàn toàn khác biệt với xung quanh, trầm mặc và vương màu xưa cũ. Những bộ bàn ghế mộc, dưới ánh sáng từ những chiếc đèn lồng đỏ hắt vào bức tường màu gạch non chưa nung, càng khiến không gian quán cà phê Phố Cổ thêm phần bí ẩn mà ấm cúng. Nhâm nhi tách cà phê mà lắng lòng hoài niệm và cùng chia sẻ câu chuyện lý thú trên chuyến hành trình của lịch sử, nhưng ngôi nhà cổ vẫn còn gần như nguyên vẹn, mang đậm dấu ấn kiến trúc giao thoa.



Ảnh: Toquoc.vn

CÔNG VIÊN ĐỊA CHẤT TOÀN CẦU UNESCO HỒNG KÔNG, TRUNG QUỐC:
KHÁM PHÁ ĐƯỜNG BỜ BIỂN HOANG SƠ VÀ NHỮNG KHỐI KIẾN TẠO CỔ ĐẠI



Những cột đá khổng lồ Ảnh: Internet

Những cột đá khổng lồ này là kết quả của một vụ phun trào lớn khoảng 140 triệu năm trước. Dung nham và tro được củng cố qua hàng trăm triệu năm và ký hợp đồng, tạo ra các cột đồng nhất. Mặt trời, gió và sóng kết thúc công việc, điêu khắc và thêm màu sắc. Những tảng đá hình thành dọc theo bờ biển, đi một hòn đảo, tạo thành một bức tranh tường cao trên một vách đá phía biển, vươn lên trên một vòm biển, hoặc uốn lượn một cầu thang xoắn ốc trên một hòn đảo nhỏ. bắc Hong Kong. Công viên được chia làm hai vùng địa chất khác nhau và có 8 không gian tham quan tuyệt vời từ hòn đảo với đất đá núi lửa, vách đá, hang động trên biển.

Công viên địa chất toàn cầu UNESCO Hong Kong, Trung Quốc là sự tuyệt đỉnh của không gian tự nhiên. Với 50km² đường bờ biển phía đông bắc Hong Kong. Công viên được chia làm hai vùng địa chất khác nhau và có 8 không gian tham quan tuyệt vời từ hòn đảo với đất đá núi lửa, vách đá, hang động trên biển.

Trung tâm của Công viên địa chất toàn cầu Hồng Kông là vùng đá núi lửa Sai Kung: một loạt các cột đá bazan hình tháp, cao chót vót. Đây không phải là bazan đen được tìm thấy ở hầu hết các nơi khác trên thế giới; tùy thuộc vào ánh sáng, chúng có màu hồng nhạt hoặc màu mật ong sáng hiếm khi thấy trên một quy mô lớn như vậy ở bất cứ đâu.

*Khung cảnh tuyệt đẹp của CVĐC TC UNESCO
Hồng Kông, Trung Quốc.*

Ảnh: Internet



Khám phá

VẺ ĐẸP CỦA CÔNG VIÊN ĐỊA CHẤT TOÀN CẦU UNESCO HAUTE-PROVENCE, PHÁP



Tại làng gốm sứ Moustier, mỗi cửa hàng là một bảo tàng mini nơi du khách có thể khám phá lịch sử nghệ truyền thống này. Ảnh:

TTXVN

Công viên địa chất toàn cầu UNESCO Haute Provence, Pháp cũng là vùng đất của "nguồn cảm hứng", nơi nghệ thuật đương đại được sáng tác gắn liền với cảnh quan thiên nhiên

Vách đá vỏ ốc cúc khổng lồ, gồm 1.550 cá thể hóa thạch có tuổi đời hơn 200 triệu

năm. Ảnh: TTXVN



Những vách núi đá dựng đứng với dòng sông cuộn trào bên dưới gây ấn tượng mạnh và khó quên.

Ảnh: TTXVN



Những vách núi đá dựng đứng với dòng sông cuộn trào bên dưới gây ấn tượng mạnh và khó quên.

Ảnh: TTXVN







Ngôi làng cổ bên vách núi rất được yêu thích. Ảnh: TTXVN

Ngôi làng cổ bên vách núi rất được yêu thích.

Ảnh: TTXVN



Núi lửa Nâm Kar. Ảnh: Trần An



CHỈ ĐẠO THỰC HIỆN

Tôn Thị Ngọc Hạnh

Phó Chủ tịch Ủy ban nhân dân tỉnh Đắk Nông

CHỊU TRÁCH NHIỆM NỘI DUNG

Lê Thị Hồng An

Phó Giám đốc chuyên trách Ban Quản lý Công viên địa chất Đắk Nông

BIÊN TẬP VÀ THỰC HIỆN

Ban Quản lý Công viên địa chất Đắk Nông

THIẾT KẾ

Lường Thị Tuyết Lê

ẢNH BÌA

Ảnh bìa 1: Núi lửa Nâm Blang. Ảnh: Võ Anh Tú

Ảnh bìa 2: Đá cột ở thác Gia Long. Ảnh: Lại Quý Vân

Ảnh bìa 3: Suối Đắk R'tit, thành phố Gia Nghĩa. Ảnh: Võ Anh Tú

Ảnh bìa 4: Hồ trung tâm thành phố Gia Nghĩa. Ảnh: Võ Anh Tú



2022

Ban Quản lý Công viên địa chất Đắk Nông



02613 939393



Đường 23/3, thành phố Gia Nghĩa, tỉnh Đắk Nông



geopark@daknong.gov.vn



www.daknonggeopark.com